

EL MERCADO DEL AGUA EN SUDÁFRICA

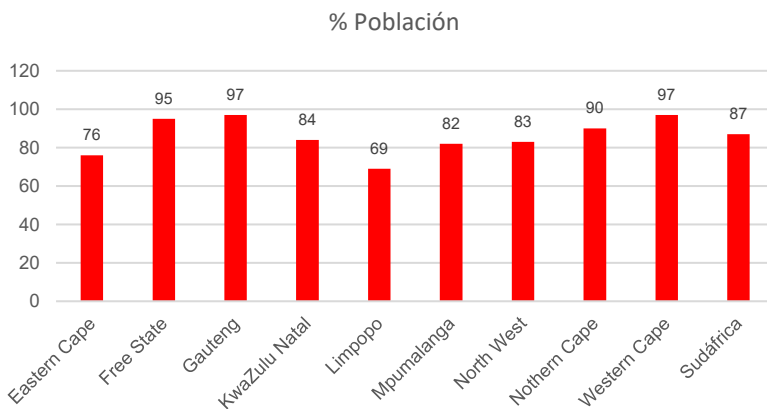
2025

Definición del sector

| | | | |
|-------------------|---|-----------------------------|---|
| Productos | Recursos hídricos Agua potable a granel Agua potable al por menor | Principales regiones | KwaZulu-Natal Mpumalanga Western Cape, Eastern Cape Limpopo |
| Categorías | Agua Cruda y vertido de desechos Agua potable a granes y aguas residuales Red de distribución y saneamiento | | |

Situación general

% Población con acceso al Agua (2025)



Sudáfrica cuenta con una población estimada de 60,41 millones de habitantes, con un consumo de agua per cápita de **237 litros al día**, situándose muy por encima de la media mundial de 173 litros.

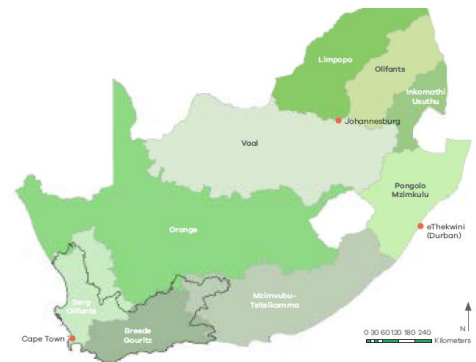
Según el Banco Mundial, el 94 % de la población tiene acceso a **servicios básicos de agua potable**. Además, como se muestra en el gráfico, **el 87 % de la población** sudafricana accede al agua a través de infraestructuras

El acceso al agua varía según la región en la que reside la población. Como se muestra en la tabla, los sudafricanos que viven en áreas rurales están en desventaja en comparación con aquellos que residen en zonas urbanas. A pesar de esto, las instituciones sudafricanas están implementando una serie de medidas para mejorar el suministro en estas áreas más vulnerables.

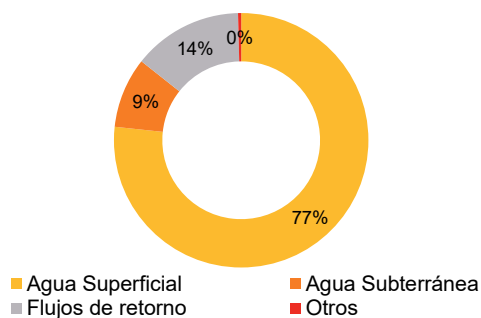
Principales Acuíferos

| ACUÍFERO | PAÍSES |
|--|--|
| Cuenca del Limpopo | Mozambique, Esuatini y Sudáfrica |
| Cuenca sedimentaria Coastal | Namibia y Sudáfrica |
| Cuenca del Kalahari/Karoo | Botsuana, Namibia y Sudáfrica |
| Cuenca del Dolomita Ramotswa | Botsuana y Sudáfrica |
| Cuenca del Tuli Karoo | Botsuana, Sudáfrica y Zimbabue |
| Acuífero del Zambezi | Botsuana, Mozambique, Sudáfrica y Zimbabue |
| Acuífero sedimentario del Karoo | Lesoto y Sudáfrica |

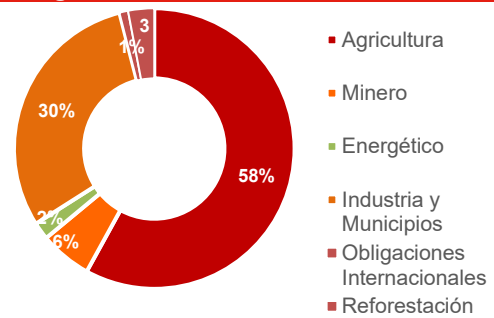
Áreas de gestión del agua



Principales fuentes de agua en Sudáfrica



Usos del agua en Sudáfrica



Precios

c/m3

